




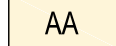







Planzeichenerklärung

Bestand an Nutzungs- und Biotoptypen





Gehölze und sonstige Baumstrukturen

-  Knick, geschützt nach § 21 Abs. 1 LNatSchG
-  Feldgehölz
-  Heckenartige Gehölzpflanzung an der Grundstücksgrenze

Sonstige Biotoptypen

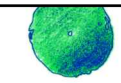
-  AA Acker
-  Ruderale Gras- und Staudenflur
-  Bankette mit Mulde
-  Straße, sonstige versiegelte Fläche
-  Vorhandene Wohnbebauung mit Gartenflächen
-  Sichtachse vom Schlosspark zur Küste, Vorgabe aus dem B-Plan Nr. 4 der Gemeinde Noer
-  Grenze des Landschaftsschutzgebietes "Küstenlandschaft Dänischer Wohld" gem. Verordnung vom 12.11.2013
-  Geltungsbereich

Übersichtsplan mit Schutzgebieten

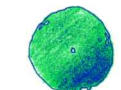
-  Geltungsbereich des Bebauungsplanes Nr. 9
-  Landschaftsschutzgebiet, im Geltungsbereich des B-Planes mittlerweile geändert (s. große Plandarstellung)
-  EU-Vogelschutzgebiet (rote Schraffur)
-  FFH-Gebiet

Freiraum- und Landschaftsplanung

Allensteiner Weg 71
24161 Altenholz
Tel. 0431 - 322 254
Fax 0431 - 323 765
info@matthiesen-schlegel.de
www.matthiesen-schlegel.de



BERND MATTHIESEN
Dipl.-Ing. Landschaftsarchitekt



KATRIN SCHLEGEL
Dipl.-Ing. Landschaftsarchitektin

PROJEKT

Gemeinde Noer
Bebauungsplan Nr. 9

AUFTRAGGEBERIN

Gemeinde Noer

Grünordnungsplan
- Bestand -

DATUM

25.04.16

BLATT NR

1

MASS

1 : 1.000

ÄNDERUNGEN

Nr.	Datum	Änderung

Die Vervielfältigung dieser Zeichnung oder die Weitergabe an dritte Personen bedarf der ausdrücklichen Genehmigung unsererseits! (UrhG)