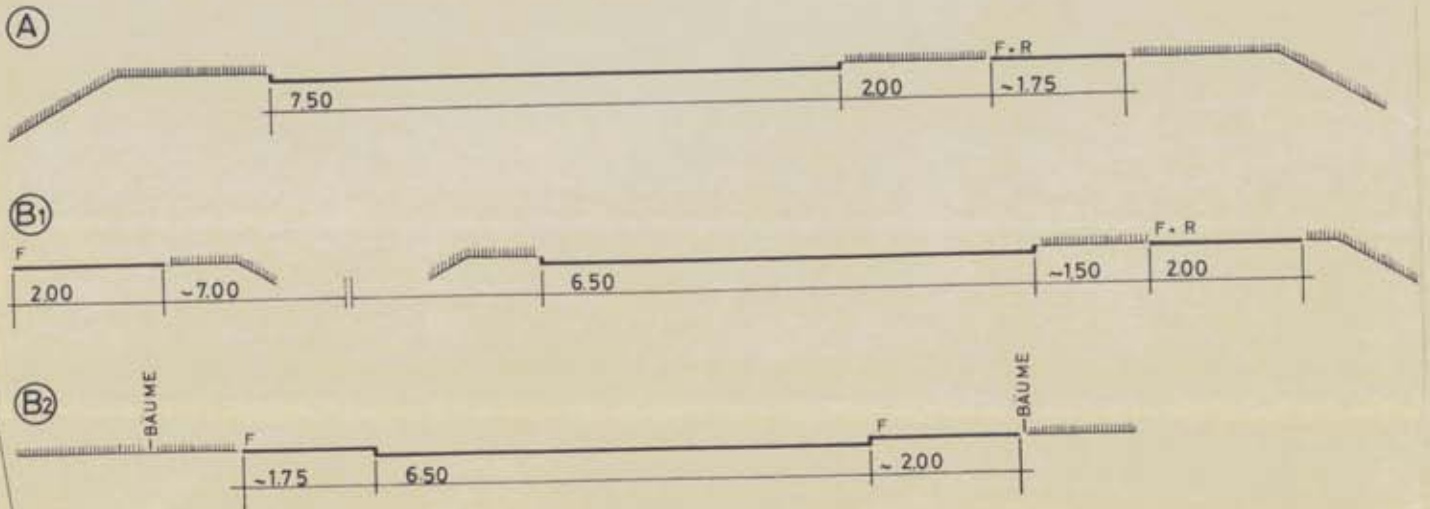


PROFILE DER VERKEHRSFLÄCHEN

M. 1:100

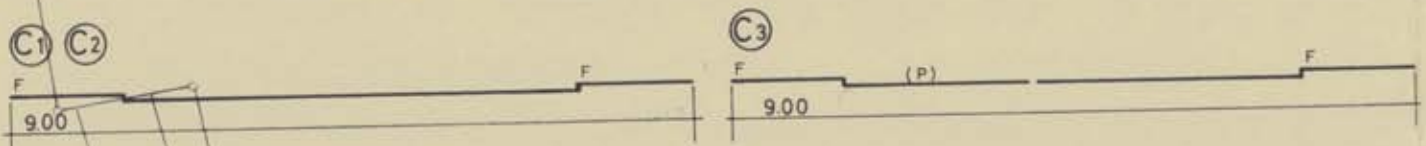
FÖRDESTRASSE (K 16) UND STRANDSTRASSE

OBERFLÄCHEN - FAHRBAHNEN : SCHWARZDECKE
 FUSSWEGE F : SCHWARZDECKE
 RADWEGE R : SCHWARZDECKE




ARP - SCHNITZER - WEG

OBERFLÄCHEN - FAHRBAHN : SCHWARZDECKE
 FUSSWEGE F : PLATTEN
 PARKPLÄTZE (P) : PFLASTER



BEFAHRBARE WOHNWEGE

OBERFLÄCHEN - SCHWARZDECKE
 434



NICHT BEFAHRBARE WEGE

OBERFLÄCHEN - PLATTEN



PARKPLATZ SÜDLICH DER STRANDSTRASSE

OBERFLÄCHEN - FAHRGASSEN : SCHWARZDECKE, PARKSTÄNDE : PFLASTER, FUSSWEG : PLATTEN